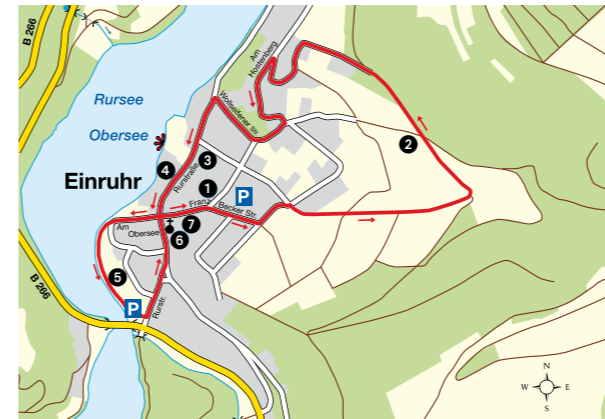





der Anschüttung weichen musste. An der Kreuzung vor der Kirche biegen wir nach rechts in die Straße "Am Obersee" ein und gelangen zur Uferpromenade, dem touristischen Zentrum des staatlich anerkannten Erholungsortes. Hier kann man einfach nicht rasch weitergehen. Im Schatten der Bäume dahinschlendernd, Enten fütternd oder auf einer der zahlreichen Ruhebänke sitzend, genießen wir die Schönheit der Landschaft. An der Anlegestelle der Rursee-Schiffahrt können wir uns über die Fahrzeiten der Schiffe informieren, die von März bis Oktober regelmäßig nach Rurberg und zur Urftstaumauer fahren. Von der Parkanlage mit 5 Spiel- und Klettermöglichkeiten für Kinder gelangen wir in die „Rurstraße“. 1837/38 wurde die heutige B266 von Schleiden über Einruhr nach



Kesternich gebaut. Damals wurde für die Benutzung eine Mautgebühr erhoben. Kurz vor der Kirche entdecken wir in der Mauer einen Stein 6 mit lateinischer Inschrift. Der Text lautet übersetzt: „Dem lebendigen Gott, von dem alle Gaben kommen.“ Die Votivtafel erinnert an die Einweihung der Heilsteinquelle im Jahr 1826 und ist das letzte Überbleibsel der damaligen Brunneneinfassung. Mit dem Bau der 7 Kirche wurde 1909 begonnen. Doch die Einruhrer konnten sich nicht lange an ihrem neuen Gotteshaus erfreuen. Vom 2. Weltkrieg weitestgehend verschont, stürzte es wenig später aufgrund von Altersschwäche ein. Das Kirchenschiff wurde fast vollständig zerstört und der Turm schwer beschädigt. Aber mit viel Fleiß und Gottvertrauen schafften sie es, ihre Kirche aus den Trümmern wieder neu erstehen zu lassen. Und genau diese Eigenschaften verhalfen ihnen auch dazu, nach 1958 aus Einruhr einen der schönsten Ferienorte der Region zu machen.

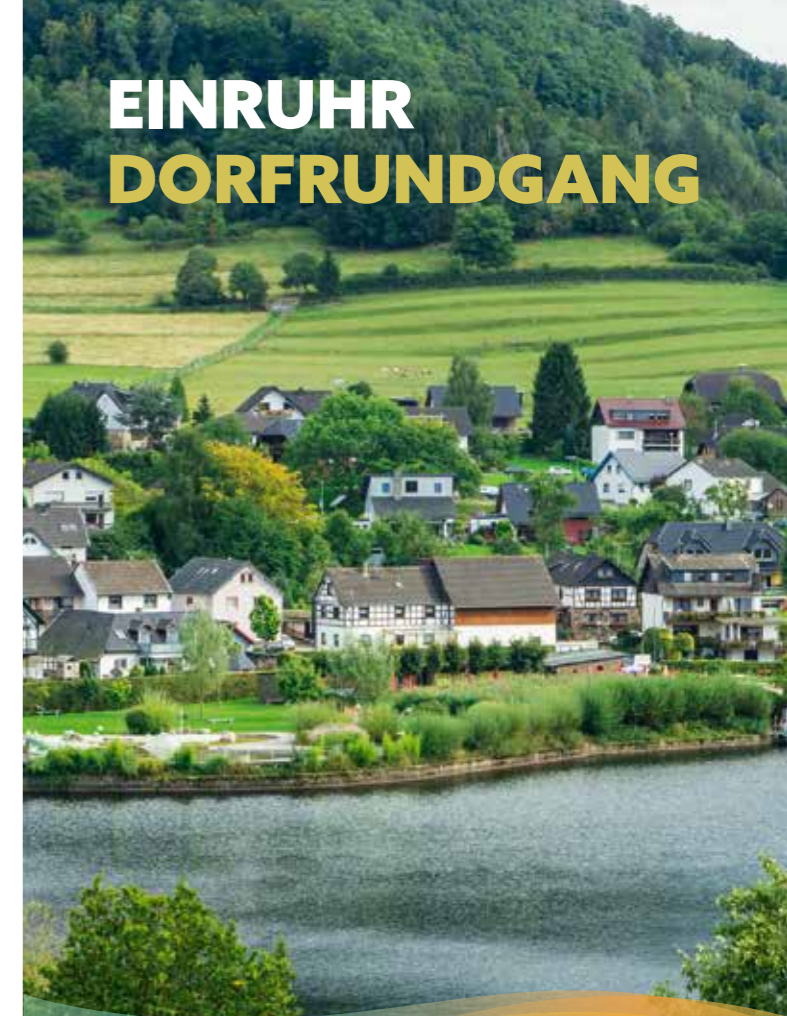


Parkplatz: Dorfplatz neben der Kirche
Wegemarkierung: 05
Länge: ca. 3,2 Kilometer
Wanderzeit: ca. 1,5 Stunden
Höhenunterschied: ca. 100 Meter, wegen eines längeren Gefällstückes für Rollstuhlfahrer nicht geeignet
Einwohnerzahl: ca. 623

Lust auf mehr? Es gibt 13 weitere Dorfrundgänge in der Gemeinde Simmerath.

i RURSEE-TOURISTIK GMBH
 Nationalpark-Tor Rurberg
 Seeufer 3 · 52152 Simmerath-Rurberg
 Tel. +49 (0) 2473-93770
 Nationalpark-Infopunkt Einruhr
 Franz-Becker-Str. 2 · 52152 Simmerath-Einruhr
 Tel. +49 (0) 2473-937717
 info@rursee.de · www.rursee.de

EINRUHR DORFRUNDGANG



Erlebnisregion
Nationalpark Eifel



**RUR
SEE**
Leben in Echtzeit

EINRUHR

Für manchen ist Einruhr schlicht und ergreifend das „Dorf am See“. Auf unserer Wanderung werden wir aber recht bald merken, dass der Ort weitaus mehr an Sehenswürdigkeiten und Geschichte zu bieten hat als seine zweifellos einmalige Lage am Obersee der Rurtalsperre, der zweitgrößten Talsperre Deutschlands.



Wir beginnen unsere Tour direkt am Heilsteinhaus. Wer Informationen rund um das Thema Urlaub und Freizeit am Rursee und im Nationalpark Eifel sucht, der ist hier genau an der richtigen Adresse. Doch noch aus einem weiteren Grund lohnt es sich, hier Halt zu machen. Schon bevor wir den Innenhof betreten, vernehmen wir ein beruhigendes Plätschern. Es ist das ❶ Wasser der Heilsteinquelle, das in den 2003 errichteten Brunnen fließt. Die Quelle selbst, die nachweislich bereits zur Römerzeit genutzt wurde, befindet sich in der Nähe der Straße zwischen Einruhr und Vogelsang. Mehrere Analysen haben ergeben, dass das Heilsteinwasser den Vergleich mit weltbekannten Marken nicht zu scheuen braucht. Auch bietet das Heilsteinhaus für erschöpfte Wanderer die idealen Voraussetzungen für eine entspannte Pause. An kühlen Tagen darf sogar der offene Kamin entflammt werden. Wir beginnen in der „Franz-



Becker-Straße“ und laufen bergauf. Bereits nach wenigen Metern treffen wir auf ein von einer mächtigen Buchenhecke umgebenes Holzkreuz.

Danach gelangen wir zum Friedhof mit dem mächtigen Kreuz aus Maria Laacher Basalt. Gleich hinter dem Friedhof gelangen wir in offenes Wiesengelände. Der Waldrand rechts von uns begrenzt aber nicht nur die bewirtschaftete Fläche. Der Nationalpark Eifel beginnt oberhalb der Baumgrenze. Bevor wir vorbei an alten Obstbäumen zum Waldrand gelangen, bietet sich uns links vom Weg eine willkommene Erholungsmöglichkeit. Im Tretbecken vor dem Hochbehälter der ehemaligen Einruhrer Wasserversorgungsgenossenschaft gönnen wir uns eine wohltuende Erfrischung in dem kühlen Nass aus den ehemaligen 1912 erschlossenen Trinkwasserquellen des Ortes. Es lohnt sich, immer wieder stehen zu bleiben oder auf einer der Ruhebänke entlang des herrlichen ❷ Panoramaweges Platz zu nehmen. Der sich ständig verändernde Blick auf den Ort, den See, die bewaldeten Hänge und die Höhenorte am Rande des Rurtales ist ein Genuss. Außerdem lässt sich von hier oben gut nachvollziehen, wie Einruhr sich in den letzten 50 Jahren entwickelt hat. Alle Häuser oberhalb der Kirche bzw. Rurstraße sind erst in dieser Zeit entstanden.

Der Feldweg, der vom Tal aus kommend unsere Route kreuzt, war früher im unteren Teil ein bis zu fünf Meter tiefer Hohlweg. Doch hier wurden nicht nur die Kühe getrieben oder Holz, Heu und Getreide transportiert. Bis zur Einrichtung des Truppenübungsplatzes Vogelsang im Jahr 1945 nutzten die Einruhrer ihn jahrhundertlang als Pilgerweg. Heute führt er als Nationalparkweg über Wollseifen nach Vogelsang. An der Grillhütte mit dem schönen Namen „Eichhardt“, die mit ihren zahlreichen Tischen und Bänken auch genügend Platz für eine größere Gruppe bietet, gönnen wir uns eine etwas längere Pause. Langweilig wird's auch hier nicht, allein schon wegen des Panoramas.

Wieder zurück in der Zivilisation geht es jetzt rasch bergab. Dabei haben wir von der Straße „Am Hostertberg“ aus immer wieder einen herrlichen Blick auf den Rösberg mit seinen Wiesen und seiner bewaldeten Kuppe und auf das neue Einruhr. Unten angekommen, begegnen wir der jüngeren Geschichte des Ortes, und zwar den einschneidenden Ereignissen der Jahre 1952 bis 1958. Ein großer Teil des Geländes zum Seeufer hin wurde damals im Zuge der Aufstockung des Obersees angeschüttet. Mehrere Häuser, die im künftigen Staubereich lagen, mussten ebenso wie der größte Teil von Pleushütte jenseits der Rurbrücke abgerissen werden. Dieses Schicksal blieb dem Haus Nr.



45 erspart. Sein oberer Teil wurde mit einem für die damalige Zeit gewaltigen technischen Aufwand hydraulisch angehoben. Mit den Häusern Nr. 46 und 39 hat es eine ganz besondere Bewandnis. Bei dem einen handelt es sich um das Gebäude der ehemaligen Badeanstalt von Rurberg, das andere stand früher in Pleushütte. Bevor das Wasser kam, wurden beide sorgfältig abgetragen und hier an hochwassersicherer Stelle wieder aufgebaut. Glücklicherweise haben mehrere schöne ❸ Fachwerkhäuser die gewaltigen Baumaßnahmen überlebt. Sie bieten uns noch heute ein Bild vom ursprünglichen Charakter Einruhrs. Mit der Aufstockung der Rur zum Obersee erhielten die Einruhrer ein eigenes Freibad, das besonders bei Familien mit Kindern sehr beliebt ist. 2005/2006 wurde mit viel Eigenleistung der Bürger das Bad zum Naturfreibad umgebaut. Seitdem wird auf Chlor verzichtet, denn die Reinigung erfolgt mikrobiologisch in einem Regenerationsbecken mit Schilfpflanzen. Zudem bietet das Naturfreibad einen Kinderspielplatz sowie einen Tret- und Ruderbootverleih. Am Freibad vorbei gelangen wir zum Ehrenmal, das an die Gefallenen beider Weltkriege erinnert. Hier stand einst die erste, 1749 erbaute, Kirche des Ortes. Kurz darauf entdecken wir zwischen den Fachwerkhäusern in einer Mauer unter Apfelbäumen ❹ zwei Mühlsteine. Sie erinnern an die über 300 Jahre alte Mühle, die ebenfalls

