

86 · Große Rurtal-Runde · 8,8 km



1 Hammerwerk

Dem unscheinbaren Bruchsteinhäuschen verdankt der Ort Hammer seinen Namen. Es ist der Rest eines Hammerwerks, das dort 1615 errichtet wurde. Bereits seit 1463 wurde in Hammer Eisen produziert,

der genaue Standort des ersten Hammerwerks ist allerdings unbekannt. 1850 wurde die Eisenproduktion „im Hammer“ eingestellt. Heute erinnern nur noch das Bruchsteinhäuschen und der Straßename „Am Hammerwerk“ an das Handwerk.



2 Steinbruch

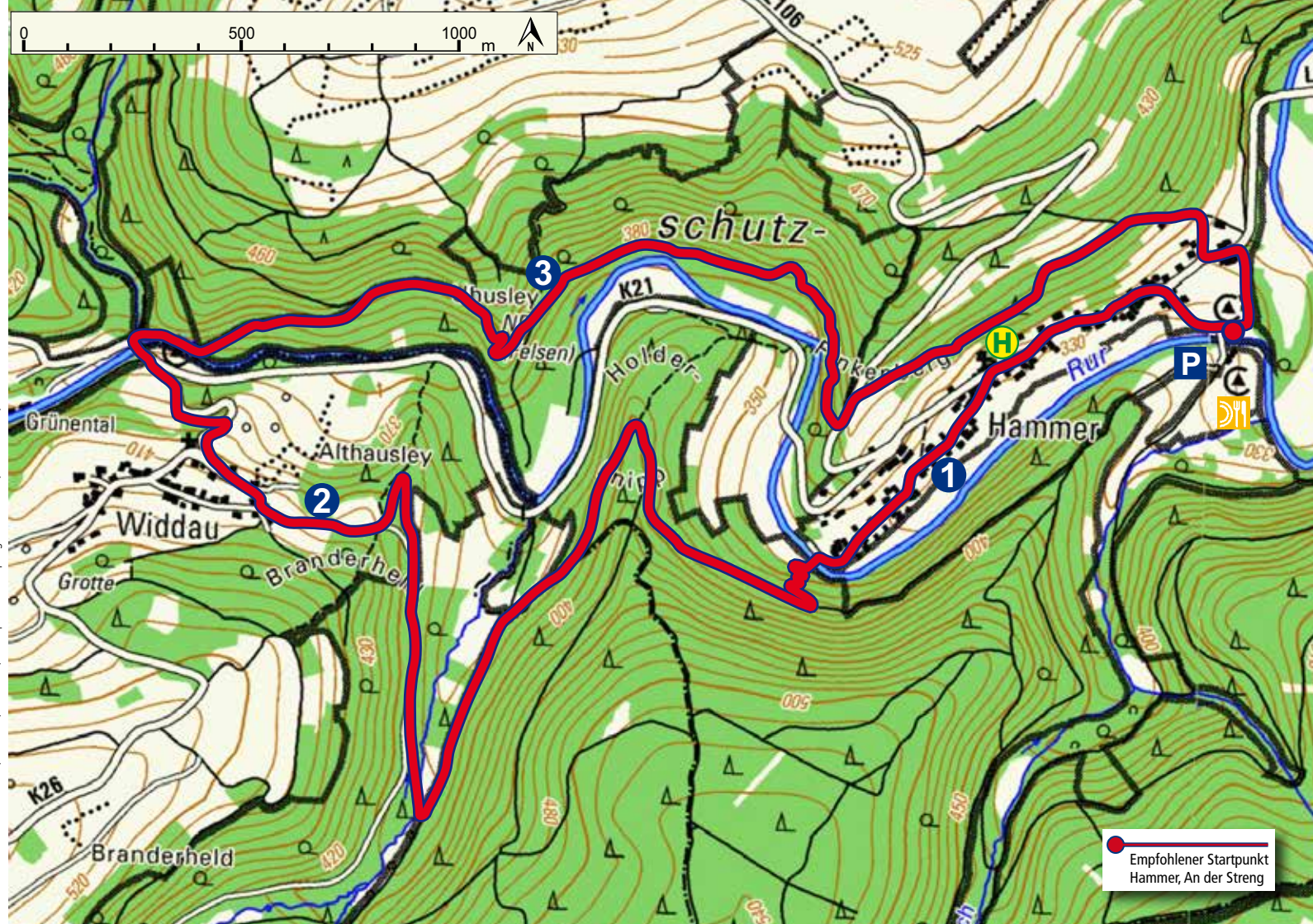
Im alten Steinbruch befindet sich heute ein Picknickplatz. Dort, wo früher die Menschen Bruchsteine für ihre Häuser und Kirchen abbauten, laden nun zwei Holzbänke und ein Tisch zum Verweilen ein. Ein Kreuz in der Nähe erinnert an die lange Tradition der Eifeler Wegkreuze, die entweder zum Gedenken, zur Andacht oder auch zum Dank aufgestellt wurden.



3 Uhusley

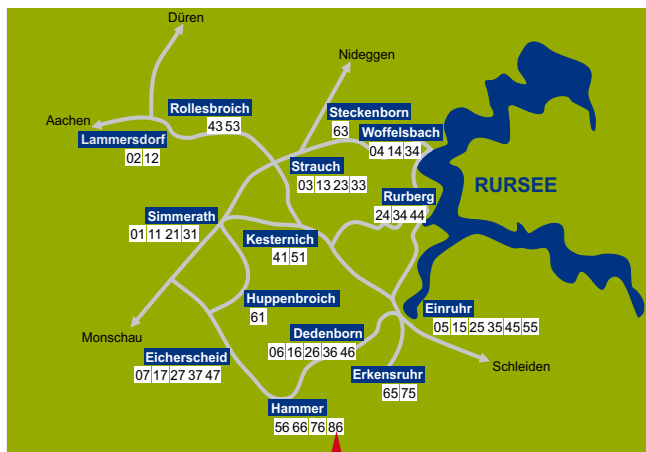
Der Aufstieg zur Uhusley ist von meterhohen Douglasien am Wegesrand gesäumt. Wenn man die grünen Nadeln des ursprünglich in Nordamerika heimischen Baumes zerreibt, verströmen sie einen aromatischen, zitronenartigen Duft. Von der Uhusley aus bietet sich ein schöner Blick auf das dichtbewaldete Tal der Rur. Der Felsporn verdankt seinen Namen übrigens dem Uhu, der seine Nester in die Felspalten baut.

Karte © 2014 ATKIS, DTK25-V, DGM-D25, BKG/OpenStreetMap.org, contributors (cc-BY-SA, 2.0)/ADFC



Rundwanderwege in der Gemeinde Simmerath

Auf den örtlichen Rundwanderwegen lassen sich die Besonderheiten dieser einzigartigen Erlebnisregion im Nationalpark Eifel ganz prima entdecken. Ob entlang des weitläufigen Seeufers, über die Höhen der Heckenlandschaft oder durch wildromantische Bach- und Flusstäler – hier findet jeder die passende Tour. Auch zu den weiteren Wanderwegen und Dorfrundgängen in der Gemeinde Simmerath liegen Broschüren vor, die in den Geschäftsstellen der Rursee-Touristik, im Rathaus Simmerath sowie zum Download auf www.rursee.de erhältlich sind.



Dedenborn: 06 2,2 km · 16 8,1 km · 26 7,7 km · 36 6,5 km · 46 5,0 km
Eicherscheid: 07 4,0 km · 17 8,0 km · 27 6,7 km · 37 6,6 km · 47 10,9 km
Einruhr: 05 3,1 km · 15 4,5 km · 25 5,0 km · 35 3,0 km · 45 8,4 km · 55 5,5 km
Erkensruhr: 65 6,8 km · 75 15,3 km
Hammer: 56 2,7 km · 66 5,7 km
51 4,9 km · **86** 8,8 km
Huppenbroich: 61 4,0 km
Kesternich: 41 5,2 km
51 12,1 km
Lammersdorf: 02 5,4 km · 12 11,7 km
Rollesbroich: 43 1,9 km
53 6,4 km
Rurberg: 24 4,2 km · 34 9,3 km · 44 14,6 km
Simmerath: 01 4,8 km · 11 10,7 km · 21 11,1 km/14,6 km · 31 13,5 km
Steckenborn: 63 6,2 km
Strauch: 03 6,4 km · 13 15,1 km · 23 9,0 km · 33 8,9 km
Woffelsbach: 04 1,8 km · 14 15,2 km · 34 9,3 km

86

Große Rurtal-Runde

8,8 km



Hammer,
An der Streng



Linie: 83
Hammer Kirche



RURSEE-TOURISTIK GMBH

Nationalpark-Tor Rurberg

Seeufer 3 · 52152 Simmerath-Rurberg
Tel. +49 (0) 2473 93770

Nationalpark-Infopunkt Einruhr


Franz-Becker-Str. 2 · 52152 Simmerath-Einruhr
Tel. +49 (0) 2485 317

info@rursee.de · www.rursee.de

Höhenprofil



Europäischer Landwirtschaftsfonds für die Entwicklung des ländlichen Raums. Hier investiert Europa in die ländlichen Gebiete.



86

8,8 km · Hammer

Große Rurtal-Runde

Wandern in der Erlebnisregion Nationalpark Eifel