

## 51 · Zwei-Täler-Weg · 12,1 km



### 1 Kirche St. Peter und Paul

Ursprünglich 1717 erbaut, wurde die Kirche 1899 umgebaut, 1945 gesprengt und später wieder rekonstruiert aufgebaut. Seit 1983 hängt auch das Altarkreuz aus dem 18. Jahrhundert wieder

an seinem angestammten Platz. Zu verdanken ist dies einem ehemaligen US-Soldaten: Als die Kirche 1945 den erbitterten Häuserkämpfen zwischen Deutschen und Alliierten zum Opfer fiel, rettete ein US-Sergeant das alte Kreuz und nahm es mit in seine Heimat. Dort gab er es in die Obhut eines Klosters. Erst Jahrzehnte später gelang es, den ursprünglichen Eigentümer auffindig zu machen und das Kreuz zurückzugeben.



### 2 Aussiedlerhöfe

Bei den verstreut vor Kesternich liegenden Höfen handelt es sich um so genannte Aussiedlerhöfe. Die dortigen Landwirte haben während der Flurbereinigung in den 1970er Jahren ihre vielen

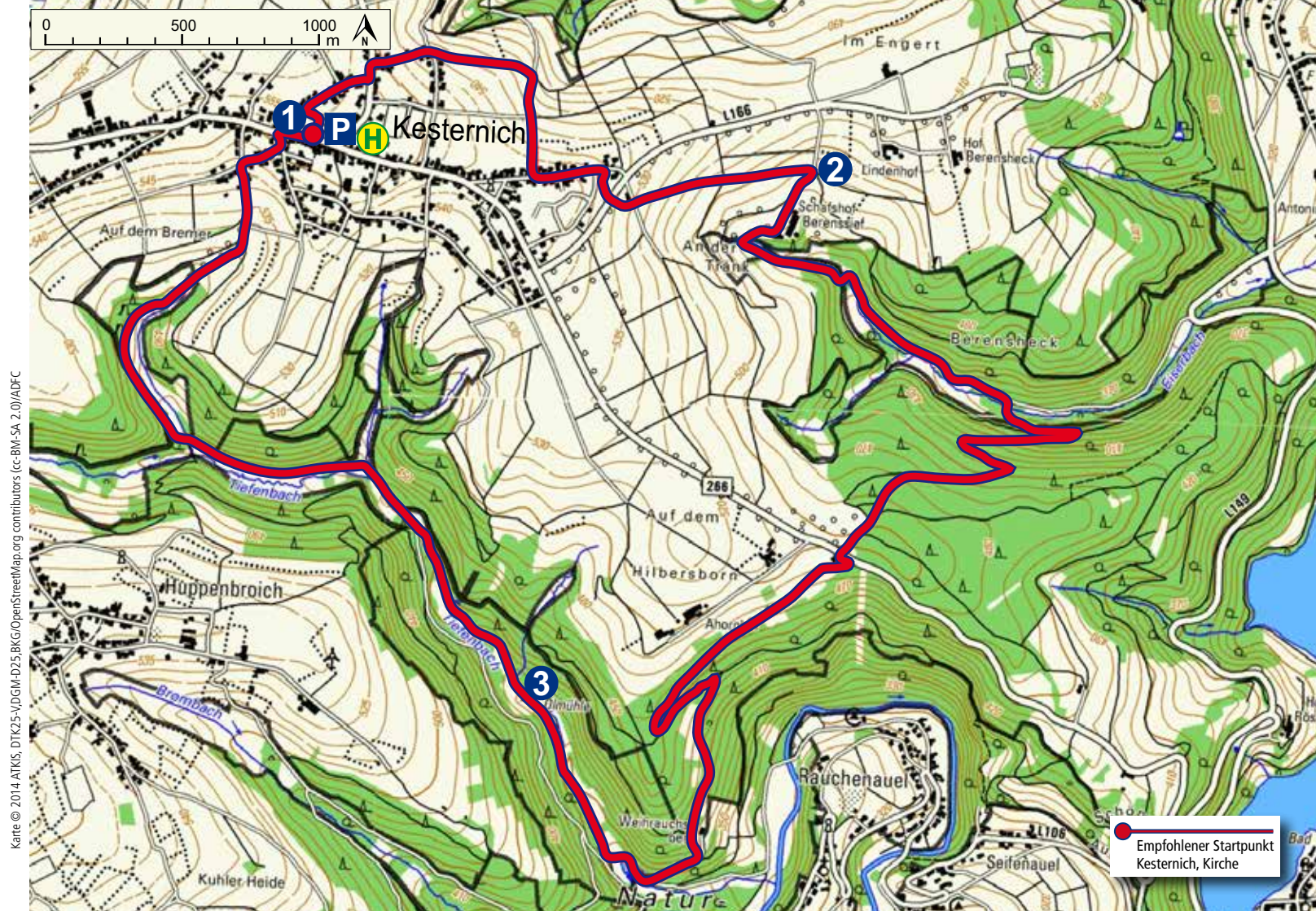
kleinteiligen, oft weit auseinanderliegenden Ländereien, gegen eine zusammenhängende Grundfläche außerhalb des Ortes eingetauscht.



### 3 Ölmühle

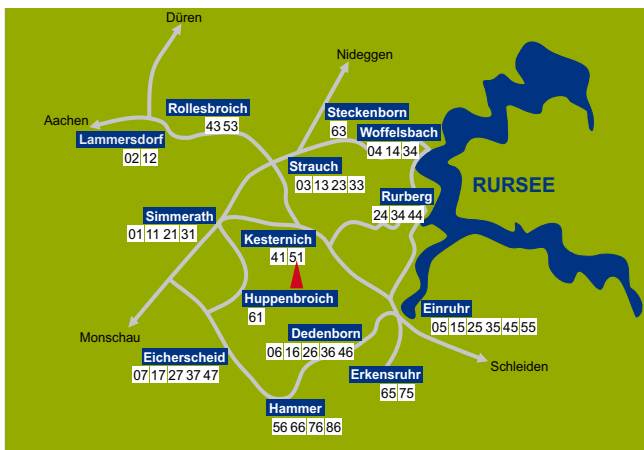
In der Ölmühle wurden im 17. Jahrhundert Speiseöle hergestellt. Der Gebäudekomplex aus Bruchstein, der sich heute in Privatbesitz befindet, besteht aus einem Wohnhaus und einem zweigeschossigen

Anbau. Vor dem Wohnhaus steht ein Holzkreuz aus der ersten Hälfte des 19. Jahrhunderts.



## Rundwanderwege in der Gemeinde Simmerath

Auf den örtlichen Rundwanderwegen lassen sich die Besonderheiten dieser einzigartigen Erlebnisregion im Nationalpark Eifel ganz prima entdecken. Ob entlang des weitläufigen Seeufers, über die Höhen der Heckenlandschaft oder durch wildromantische Bach- und Flusstäler – hier findet jeder die passende Tour. Auch zu den weiteren Wanderwegen und Dorfrundgängen in der Gemeinde Simmerath liegen Broschüren vor, die in den Geschäftsstellen der Rursee-Touristik, im Rathaus Simmerath sowie zum Download auf [www.rursee.de](http://www.rursee.de) erhältlich sind.



**Dedenborn:** 06 2,2 km · 16 8,1 km · 26 7,7 km · 36 6,5 km · 46 5,0 km  
**Eicherscheid:** 07 4,0 km · 17 8,0 km · 27 6,7 km · 37 6,6 km · 47 10,9 km  
**Einruhr:** 05 3,1 km · 15 4,5 km · 25 5,0 km · 35 3,0 km · 45 8,4 km · 55 5,5 km  
**Erkersruhr:** 65 6,8 km · 75 15,3 km  
**Hammer:** 56 2,7 km · 66 5,7 km  
**51** 12,1 km · 86 8,8 km  
**Huppenbroich:** 61 4,0 km  
**Kesternich:** 41 5,2 km  
**51** 12,1 km  
**Lammersdorf:** 02 5,4 km · 12 11,7 km  
**Rollesbroich:** 43 1,9 km  
**53** 6,4 km  
**Rurberg:** 24 4,2 km · 34 9,3 km · 44 14,6 km  
**Simmerath:** 01 4,8 km · 11 10,7 km · 21 11,1 km/14,6 km · 31 13,5 km  
**Steckenborn:** 63 6,2 km  
**Strauch:** 03 6,4 km · 13 15,1 km · 23 9,0 km · 33 8,9 km  
**Woffelsbach:** 04 1,8 km · 14 15,2 km · 34 9,3 km

## 51 Zwei-Täler-Weg

12,1 km

**P** Kesternich Kirche


**H** Linien: 81, 68, SB 63  
Kesternich Post

**i** **RURSEE-TOURISTIK GMBH**  
**Nationalpark-Tor Rurberg**  
 Seeufer 3 · 52152 Simmerath-Rurberg  
 Tel. +49 (0) 2473 93770  
**Nationalpark-Infopunkt Einruhr**  
 Franz-Becker-Str. 2 · 52152 Simmerath-Einruhr  
 Tel. +49 (0) 2485 317  
[info@rursee.de](mailto:info@rursee.de) · [www.rursee.de](http://www.rursee.de)

## Höhenprofil



Europäischer Landwirtschaftsfonds für die Entwicklung des ländlichen Raums. Hier investiert Europa in die ländlichen Gebiete.



51

12,1 km · Kesternich

## Zwei-Täler-Weg

Wandern in der Erlebnisregion Nationalpark Eifel